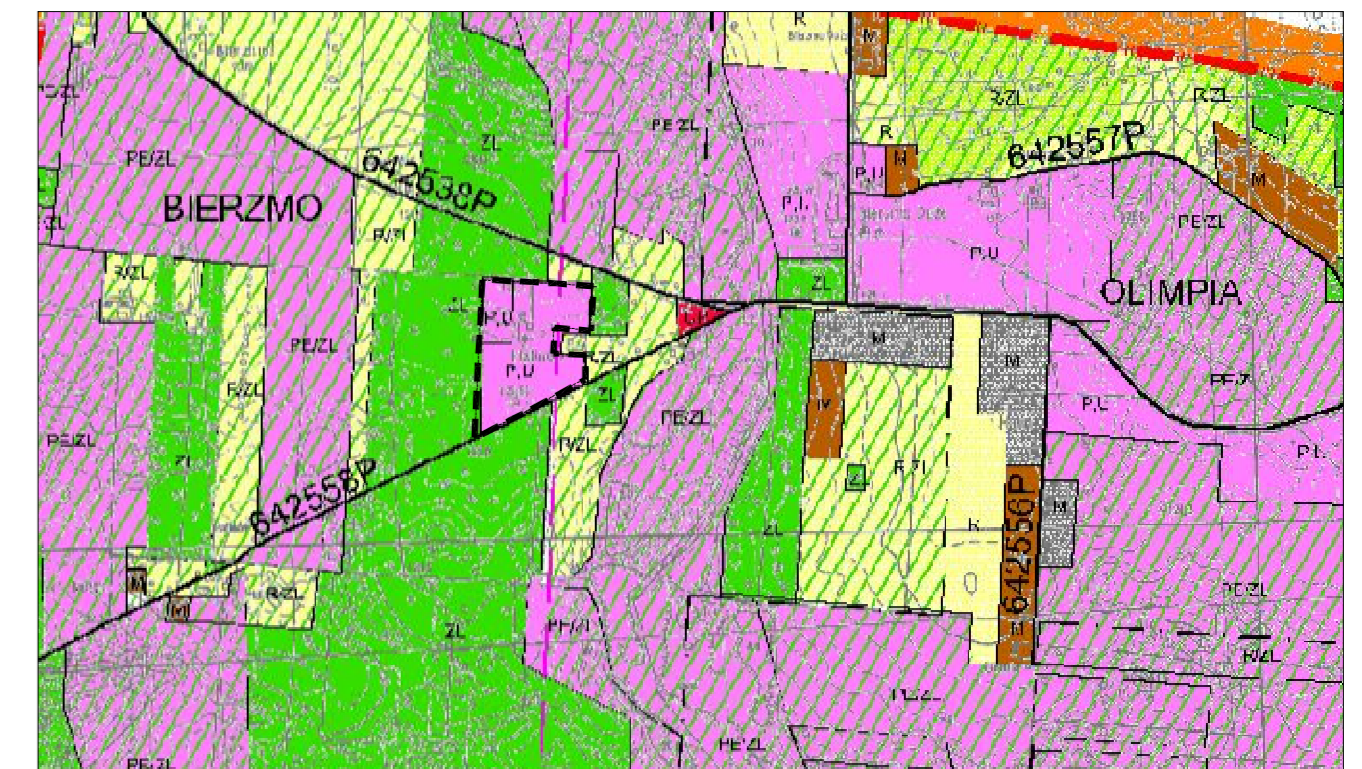





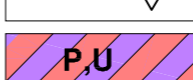
**MPZP DLA TERENÓW INWESTYCYJNYCH
GMINY BRUDZEW ORAZ ZMIANA
PRZEBIEGU DROGI WEWNĘTRZNEJ
W OBRĘBIE GEODEZYJNYM MARULEW**

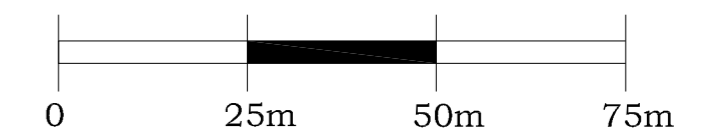


**WYRYS ZE STUDIUM UWARUNKOWAŃ I KIERUNKÓW ZAGOSPODAROWANIA
PRZESTRZENNEGO GMINY BRUDZEW** SKALA 1:15000



O Z N A C Z E N I A

-  GRANICE OBSZARU OBJĘTEGO PLANEM
-  LINIE ROZGRANICZAJĄCE TERENY O RÓŻNYM PRZEZNACZENIU LUB O RÓŻNYCH ZASADACH ZAGOSPODAROWANIA
-  NIEPRZEKRACZALNE LINIE ZABUDOWY
-  **P, U** TERENY ZABUDOWY PRODUKCYJNEJ, SKŁADÓW, MAGAZYNÓW I USŁUG



MPZP DLA TERENÓW INWESTYCYJNYCH GMINY BRUDZEW ORAZ ZMIANA PRZEBIEGU DROGI WEWNĘTRZNEJ W OBRĘBIE GEODEZYJNYM MARULEW	
TEMAT MAPY: RYSUNEK MIEJSCOWEGO PLANU ZAGOSPODAROWANIA PRZESTRZENNEGO	
Opracował zespół projektowy: Główny projektant: mgr inż. Anna Białecka-Śliwa Projektant: inż. Mariusz Kaczmarczyk	
SKALA: 1:1000	ZAŁĄCZNIKI NR 1 (obręb geodezyjny Bierzmo)
ZAŁĄCZNIK NR 1 DO UCHWAŁY NR XVI/93/2012 RADY GMINY BRUDZEW Z DNIA 26 marca 2012r.	